

**UCHWAŁA NR XVII/185/12
RADY GMINY BRENNA**

z dnia 19 lipca 2012 r.

**w sprawie podziału gminy Brenna na obwody głosowania i ustalenia ich numerów, granic oraz siedzib
obwodowych komisji wyborczych**

Na podstawie art. 12 § 2 ustawy z dnia 5 stycznia 2011 r. - Kodeks wyborczy (Dz. U. Nr 21, poz. 112, z późn. zm.), art. 14 ustawy z dnia 5 stycznia 2011 r. Przepisy wprowadzające ustawę - Kodeks wyborczy (Dz. U. Nr 21, poz. 113, Nr 147, poz. 881 i Nr 149, poz. 889), na wniosek wójta Rada Gminy Brenna uchwala, co następuje:

§ 1. 1. Dokonuje się podziału gminy Brenna na obwody głosowania i ustala ich numery, granice oraz siedziby obwodowych komisji wyborczych, w sposób określony w załączniku nr 1 do uchwały.

2. Graficzną mapę podziału gminy Brenna na obwody wyborcze, ich granice i numery określa załącznik nr 2 do niniejszej uchwały.

§ 2. Wykonanie uchwały powierza się Wójtowi Gminy Brenna.

§ 3. Po jednym egzemplarzu uchwały przekazuje się Wojewodzie Śląskiemu i Komisarzowi Wyborczemu w Biesłku-Białej.

§ 4. Traci moc uchwała Rady Gminy Brenna Nr XXVII/224/09 z dnia 26 marca 2009 r. w sprawie podziału gminy Brenna na stałe obwody głosowania.

§ 5. Uchwała wchodzi w życie z dniem podjęcia i podlega ogłoszeniu w Dzienniku Urzędowym Województwa Śląskiego oraz na tablicy ogłoszeń w Urzędzie Gminy Brenna.

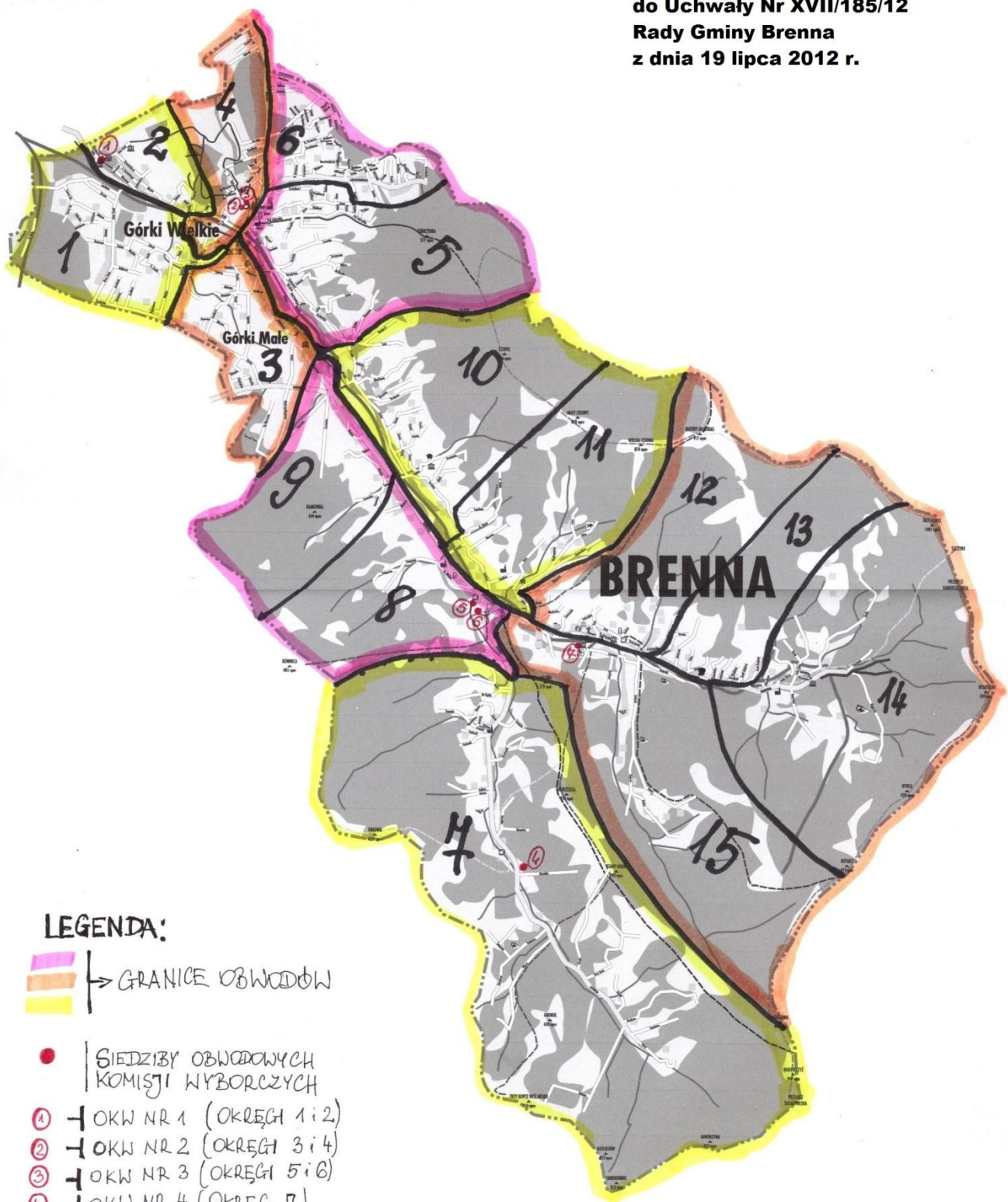
Przewodniczący Rady
Gminy

Marek Wojnar

**Numery obwodów głosowania, ich granice oraz siedziby obwodowych komisji wyborczych
w gminie Brenna**









Nr obwodu głosowania	Granice obwodu	Siedziba Obwodowej Komisji Wyborczej
1	Górki - obejmuje ulice: Agrestowa, Aroniowa, Azaliowa, Boczna, Czarny Las, Dobra, dh. Aleksandra Kamińskiego, Franciszka Żerdki, Franciszkańska, Graniczna, Jaśminowa, Kwiatowa, Ładna, Majowa, Malinowa, Miczków, Nierodzimka, Nowy Świat, Okopowa, Poprzeczna, Porzeczkowa, Różana, Rzemieślnicza, Skoczowska, Słoneczna, Sojka, Spokojna, Sportowa, Spółdzielcza, Stolarska, Stary Dwór, Sucha, Wiejska, Wiosenna, Wodociągowa, Wspólna, Zalesie nr parzyste 38-110, Zalesie nr nieparzyste 45 - 97, Za Wisłą, Zielona, Zofii Kossak nr parzyste 60 - 144, Zofii Kossak nr nieparzyste 47 - 57.	Świetlica przy Klasztorze oo Franciszkanów w Górkach Wielkich – Sojka ul. Zofii Kossak 130
2	Górki - obejmuje ulice: Bielska, Breńska, Brzozowa, Bucze, Chłopska, Cienista, Dębowa, Do Raju, Do Warszawy, Dzielowy, Elektryków, Furmańska, Harcerska, Halna, Klubowa, Kowalska, Kręta, Krótka, Lekarska, Lipowska, Lipowski Groń, Łączka, Łęgowa, Miła, Miodowa, Mleczna, Na Wzgórzu, Nowociny, Objazdowa, Ogrodowa, Osiedlowa, Owocowa, Rzeczna, Sadowa, Spacerowa, Stara Droga, Stawki, Szkolna, Tartaczna, Uliczka, Wałowa, Wesoła, Wichrowe Wzgórze, Widokowa, Wusionka, Zalesie nr parzyste 2 - 36, Zalesie nr nieparzyste 1 -43, Zamilerze, Zofii Kossak nr parzyste 2 - 58, Zofii Kossak nr nieparzyste 1 - 45.	Zespół Szkół Publicznych w Górkach Wielkich ul. Szkolna I I
3	Górki - obejmuje ulice: Akacyjowa, Bociania, Brzoskwiniowa, Bukowa, Cisowa, Czereśniowa, Długa, Drozdów, Działowa, Grabowa, Grodziecka, Jabłoniowa, Jasna, Jarzębinowa, Jaskółcza, Jastrzębia, Jaworowa, Jesionowa, Jodłowa, Kamionka, Kasztanowa, Klonowa, Kmicica, Kosów, Kretowskie, Krucza, Leszczynowa, Leśna, Lipowa, Ludwika Skrzypka, Ludwika Żagana, Łamana, Modrzewiowa, Morełowa, Myśliwska, Nad Wodospadem, Okrężna, Olchowa, Olszyna, Podgórze, Pod Zebrzydkę, Pogodna, Potok, Przełom, Radosna, Rocha, Skośna, Słowicza, Solarska, Sosnowa, Sowią, Stroma, Szpotawicka, Szczęśliwa, Świerkowa, Topolowa, Turystyczna, Walentego Krzyszczka, Wiązowa, Wierzbowa, Wilcza, Wiśniowa, Zacisze, Zagłoby, Żurawia, Żurówka.	Zespół Szkół Publicznych w Górkach Wielkich ul. Szkolna I II
4	Brenna - obejmuje ulice: Dębowa, Grabowa, Hetnołka, Horzelica, Kasztanowa, Klonowa, Kobyła, Krzywonek, Leśnica - nr parzyste 60 - 250, Leśnica - nr nieparzyste 27 -249, Lipowa, Malinka, Na Kępkę, Nowociny, Ogrodowa, Orłowa, Pasternik, Pilarzy, Rudolfa Hellera, Stawy, Stary Groń, Stawieńce, Sucha, Świniorka, Tłoczki, Trowniki.	Szkoła Podstawowa Nr 1 w Brennej Leśnicy ul. Leśnica 103
5	Brenna - obejmuje ulice: Górecka, ks. Erwina Miklera, Leśnica - nr parzyste 2 - 58, Leśnica - nr nieparzyste 1 -25, Lipowska, Łęgowa, Miodowa, Snowaniec, Stara Droga, Śniegociny, Wyzwolenia - nr parzyste 2-30, Wyzwolenia - nieparzyste 1-5, Wiejska, Żarnowiec.	Gimnazjum w Brennej ul. Górecka 224 I
6	Brenna - obejmuje ulice: Barujec, Dr. Kisiały, Drożyska, Gazowników, Brzozowa, Brzegowa, Cisowa, Głębiec, Jatny, Kormany, Leśników, Modrzewiowa, Rolnicza, Topolowa, Wiązowa, Wierzbowa, Żory.	Gimnazjum w Brennej ul. Górecka 224 II
7	Brenna - obejmuje ulice: Armii Krajowej, Błatnia, Bukowa, Bukowy Groń, Borek, Chrobaczy, Goczowska, Hołcyna, Huta, Jastrzębiec, Jawornik, Jaworowa, Józefa Madzi, Klimorówka, Kotarz, ks. Rudolfa Juroszka, Lachy Dolne, Lachy Górne, Leśna, Malinowa, Marii Kawik, Markówka, Nostrożny, Objazdowa, Osiedlowa, Partyzantów, Pasieki, Polna, Pościenny, Skalka, Słoneczna, Spokojna, Sportowa, Stroma, Szewczyka, Szkolna, Świerkowa, Węgierski, Wyzwolenia - nr parzyste 32 - 140, Wyzwolenia - nr nieparzyste 7-139, Zielona.	Budynek Amfiteatru w Brennej Centrum

**Załącznik nr 2
do Uchwały Nr XVII/185/12
Rady Gminy Brenna
z dnia 19 lipca 2012 r.**



LEGENDA:

 → GRANICE OBWODÓW

-  | SIEDZIBY OBWODOWYCH KOMISJI WYBORCZYCH
-  → OKW NR 1 (OKRĘGI 1 i 2)
-  → OKW NR 2 (OKRĘGI 3 i 4)
-  → OKW NR 3 (OKRĘGI 5 i 6)
-  → OKW NR 4 (OKRĘG 7)
-  → OKW NR 5 (OKRĘGI 8 i 9)
-  → OKW NR 6 (OKRĘGI 10 i 11)
-  → OKW NR 7 (OKRĘGI 12, 13, 14 i 15)